

Deux parcours-découverte

vous attendent à partir de la base de loisirs



et un parcours-randonnée

vous attend à **Montgirod**



Distances :

Moûtiers-Centron : 9 km


Aime-Centron : 6 km

Centron-Montgirod : 7 km


Parcours Découverte : Botanique et Ecologique

De la base de loisirs au barrage :

- un tour du Plan d'eau (600m) pour reconnaître arbres et arbustes
 - un aller-retour entre le Plan d'eau et le barrage (3800m) pour découvrir l'Isère milieu vivant.
- 6 panneaux d'information.



Parcours Découverte : Géologique




En 1 h en voiture, y compris les arrêts, entre la Base de Loisirs et Montgirod.

Un voyage de 235 millions d'années grâce aux roches rencontrées sur le bord de la RD 85b.

5 panneaux d'information.

Parcours Randonnée : Sentier de l'eau



Parking au départ du Sentier à 2,5 km de Montgirod.

2 heures de marche dans la partie haute du Sagellan, au milieu des pins et des cascades.

Dénivelé : 300 m

Un 1^{er} panneau d'information au carrefour Route d'Hautecour- Route pastorale.

2^{ème} panneau au niveau du Sentier.