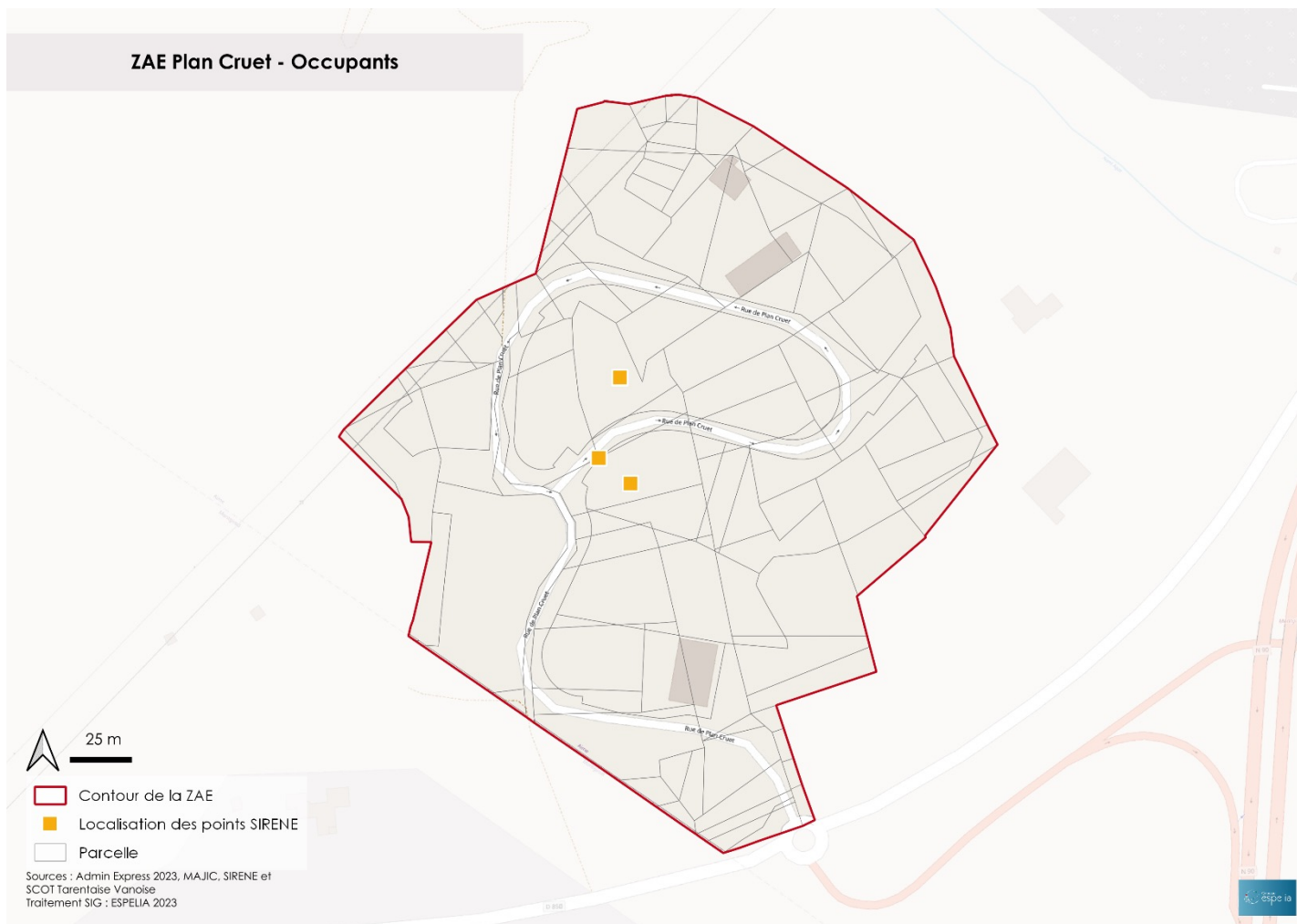




Plan-Cruet (Aime-la-Plagne)

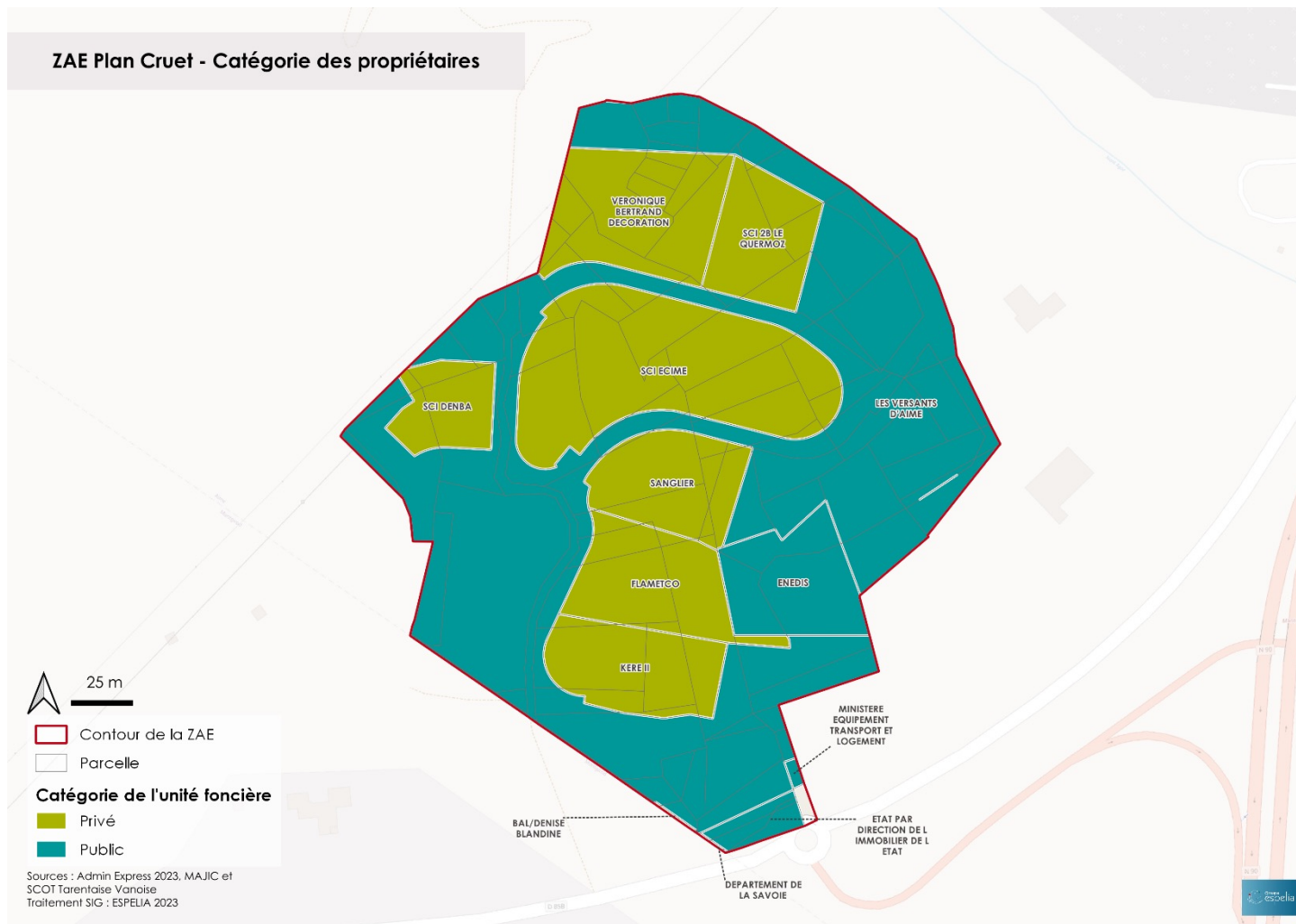
Identification des occupants



Localisation	Occupant
440 Rue DE PLAN CRUET	BATTENDIER JACKY ET FILS
ZAE PLAN CRUET	BRASSERIE SAPAUDIA
ZAE PLAN CRUET	COMPAGNIE DES CANALISATEURS ET ELECTRICIENS DES ALPES
PLANCRUET	EDGE 2 EDGE (UK) LTD
214 Rue DU PLAN CRUET	ETABLISSEMENT CHEVALIER
Zone d'aménagement concerté DE PLAN CRUET	FLAM&CO
214 Rue DU PLAN CRUET	LA FEUILLE BLANCHE
ZAC DE PLAN CRUET	LANOVA
214 Rue DE PLAN CRUET	LES FRERES CHEVALIER
214 Rue DE PLAN CRUET	SANGLIER
ZAE DU PLAN CRUET	SPIDER TP
ZAC PLAN CRUET	SPIRIT CARROSSERIE
ZAE PLAN CRUET	TRANS-PROVENCE
ZAC DE PLAN CRUET	TRESALLET - ARRAGONE
ZAE PLAN CRUET	VERONIQUE BERTRAND DECORATION ATELIER VOLTAIRE
ZAE PLAN CRUET	SAPAUDIA
ZAE PLAN CRUET	AXIMA TRANSPORTS
ZAE PLAN CRUET	FRANCK BRUN (en cours d'acquisition)

18 occupants

Cartographie des unités foncières et des propriétaires



Identifiant UF	Surface de l'UF (m²)	Parcelles	Propriétaire
uf730060377785	19,1	73006169ZA0050,73006169ZA0051	BAL/DENISE BLANDINE
uf730060272270	14,3	730061690H0240,730061690H1494,73006169ZA0028,73006169ZA0061,73006169ZA0071,73006169ZA0073	DEPARTEMENT DE LA SAVOIE
uf730060329493	2327,9	73006000ZP0660,73006000ZP0661,73006000ZP0662,73006000ZP0663	ENEDIS
uf730060242501	523,5	73006000ZP0547,73006000ZP0548,73006000ZP0549,73006000ZP0550	ETAT PAR DIRECTION DE L'IMMOBILIER DE L ETAT
uf730060348767	2611,1	73006000ZP0650,73006000ZP0651,73006000ZP0655,73006000ZP0672,73006000ZP0677,73006000ZP0679,73006000ZP0680,73006000ZP0683,73006000ZP0697	FLAMETCO
uf730060348764	2373,3	73006000ZP0648,73006000ZP0652,73006000ZP0654,73006000ZP0657,73006000ZP0658,73006000ZP0698	KERE II
uf730060377457	25810,6	73006000ZP0132,73006000ZP0133,73006000ZP0134,73006000ZP0137,73006000ZP0160,73006000ZP0161,73006000ZP0163,73006000ZP0353,73006000ZP0354,73006000ZP0355,73006000ZP0374,73006000ZP0418,73006000ZP0419,73006000ZP0421,73006000ZP0508,73006000ZP0520,73006000ZP0523	LES VERSANTS D'AIME
uf730060242490	57,1	73006000ZP0551,73006000ZP0552	MINISTERE EQUIPEMENT TRANSPORT ET LOGEMENT
uf730060348758	2296,7	73006000ZP0564,73006000ZP0568,73006000ZP0573,73006000ZP0576,73006000ZP0577,73006000ZP0581,73006000ZP0643,73006000ZP0681,73006000ZP0685,73006000ZP0689,73006000ZP0691,73006000ZP0696	SANGLIER
uf730060348762	2065	73006000ZP0588,73006000ZP0591,73006000ZP0597,73006000ZP0604,73006000ZP0627,73006000ZP0629	SCI 2B LE QUERMOZ
uf730060377496	1350,6	73006000ZP0554,73006000ZP0557,73006000ZP0633,73006000ZP0645,73006000ZP0647	SCI DENBA
uf730060314633	6517	73006000ZP0559,73006000ZP0560,73006000ZP0562,73006000ZP0565,73006000ZP0570,73006000ZP0580,73006000ZP0583,73006000ZP0584,73006000ZP0586,73006000ZP0594,73006000ZP0600,73006000ZP0601,73006000ZP0609,73006000ZP0612,73006000ZP0616,73006000ZP0635	SCI ECIME
uf730060329527	3429,6	73006000ZP0590,73006000ZP0596,73006000ZP0598,73006000ZP0603,73006000ZP0617,73006000ZP0622,73006000ZP0623,73006000ZP0625,73006000ZP0636,73006000ZP0637,73006000ZP0639,73006000ZP0641	VERONIQUE BERTRAND DECORATION
		Nouvelle unité foncière à venir	FRANCK BRUN (en cours d'acquisition).

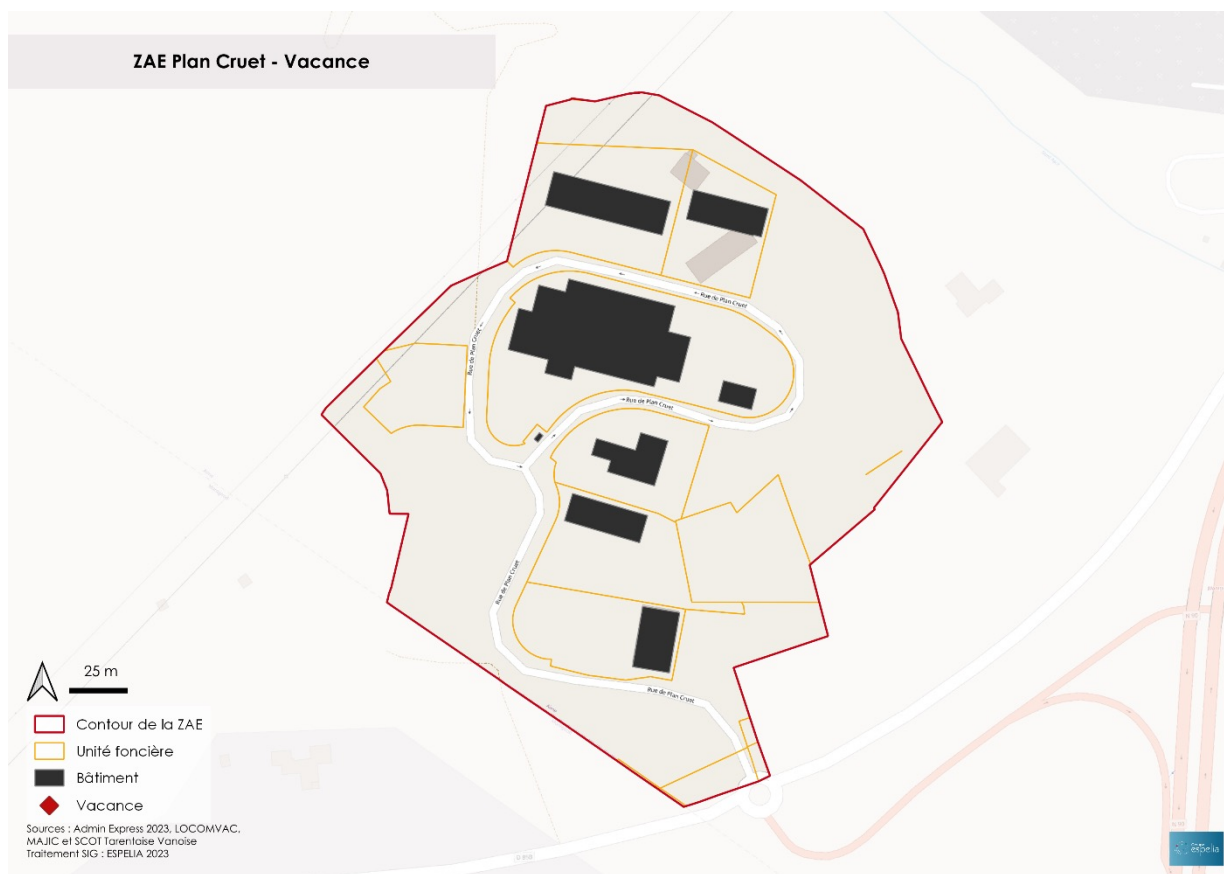
167 parcelles

14 unités foncières

14 propriétaires distincts

Sources : Admin Express 2023, MAJIC et SCOT Tarentaise Vannoise
 Traitement SIG : ESPELIA 2023

Cartographie de l'occupation et de la vacance



Identifiant UF vacante (loi C&R)	Parcelles	Propriétaire
--	--	--

Identifiant UF vacante (terrain)	Parcelles	Propriétaire
--	--	--

14 UF au total

14 UF occupées

0 UF vacante

Taux de vacance:
0% (loi C&R)

8 bâtiments au total

8 bâtiments occupés

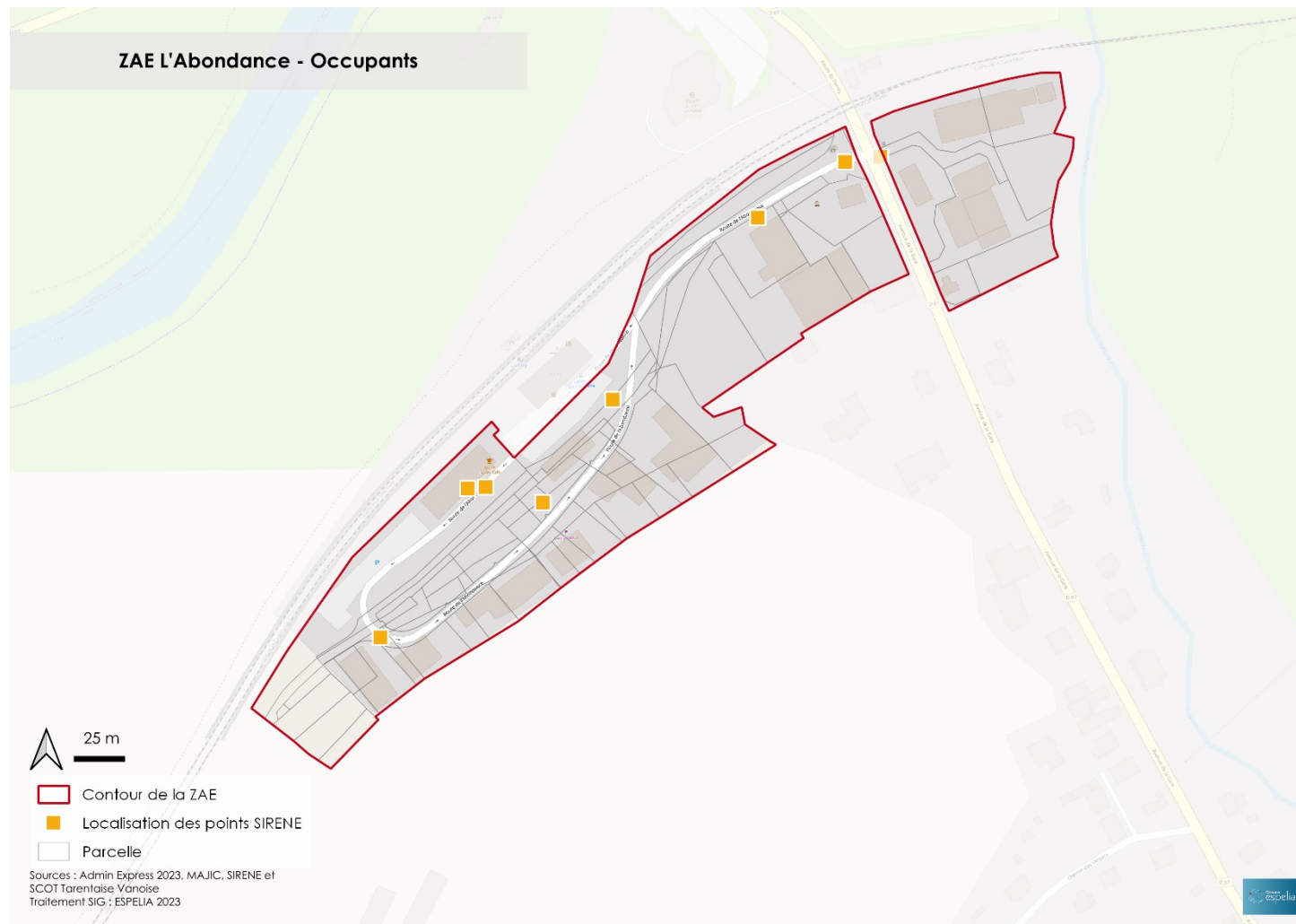
0 bâtiments inoccupés

Taux de vacance immobilière : 0%



L'Abondance (Landry)

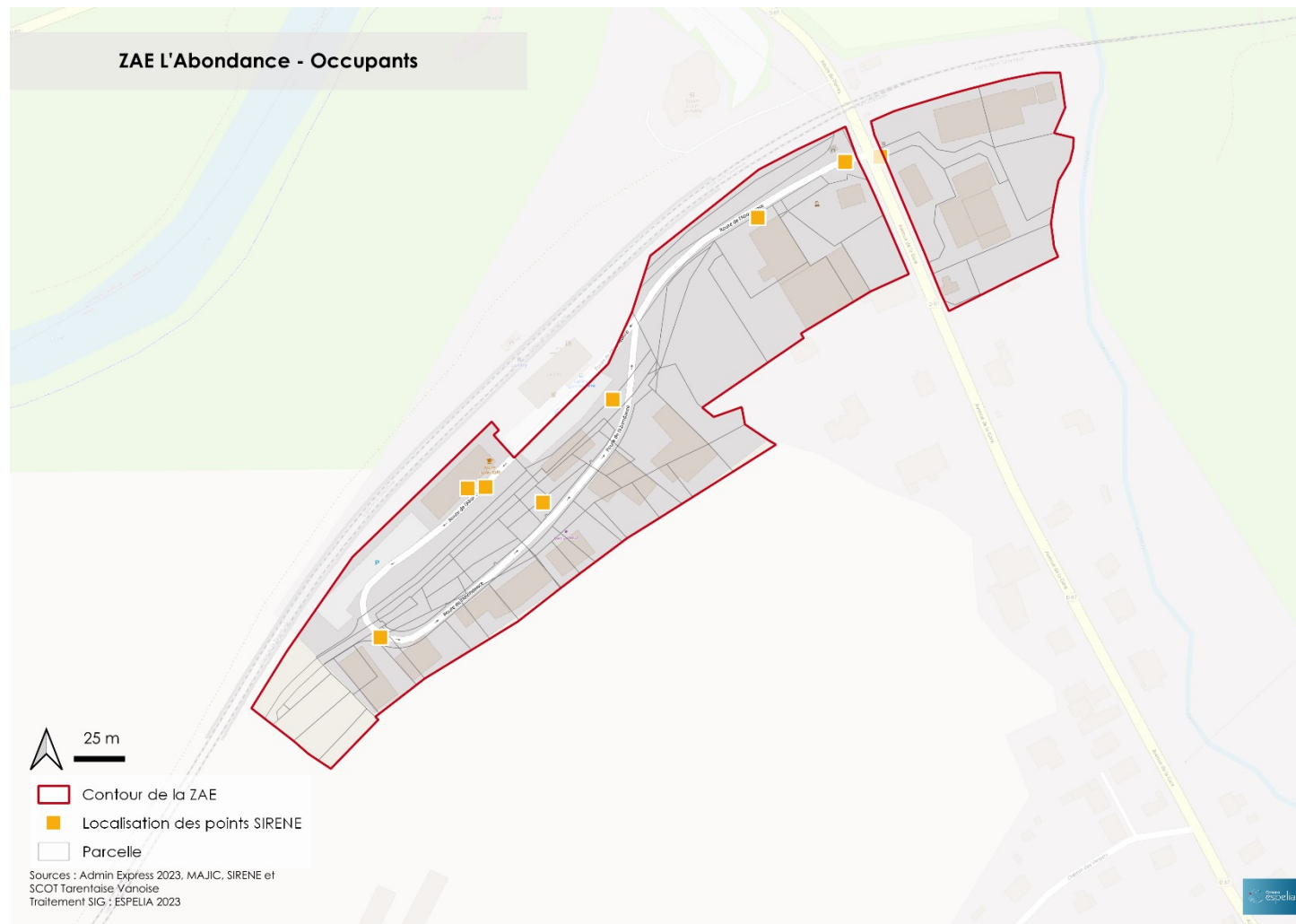
Identification des occupants



Localisation	Occupant
65 Route DE L'ABONDANCE	ALTIBOIS CONCEPT
ZAE L'ABONDANCE	ANTHONY AGENCEMENT
366 Route DE L'ABONDANCE	BERARD TARENTEISE
ZAE L'ABONDANCE	BLANCHET GIROD FOURNIER
268 Route RTE DE L'ABONDANCE	CENTRE DE LUXOPUNCTURE DE HAUTE-TARENTEISE
65 Route DE L'ABONDANCE	EVEREST CHARPENTE
366 ROUTE DE L'ABONDANCE	INDIANA
Lotissement L'ABONDANCE	MONSIEUR JOAO INFANTE OLIVERIA
260 Route DE L'ABONDANCE	MONTAGNE A LA CLE
496 Avenue DE LA GARE	MRIK
268 Route de l'Abondance	AIR TARENTEISE

24 occupants

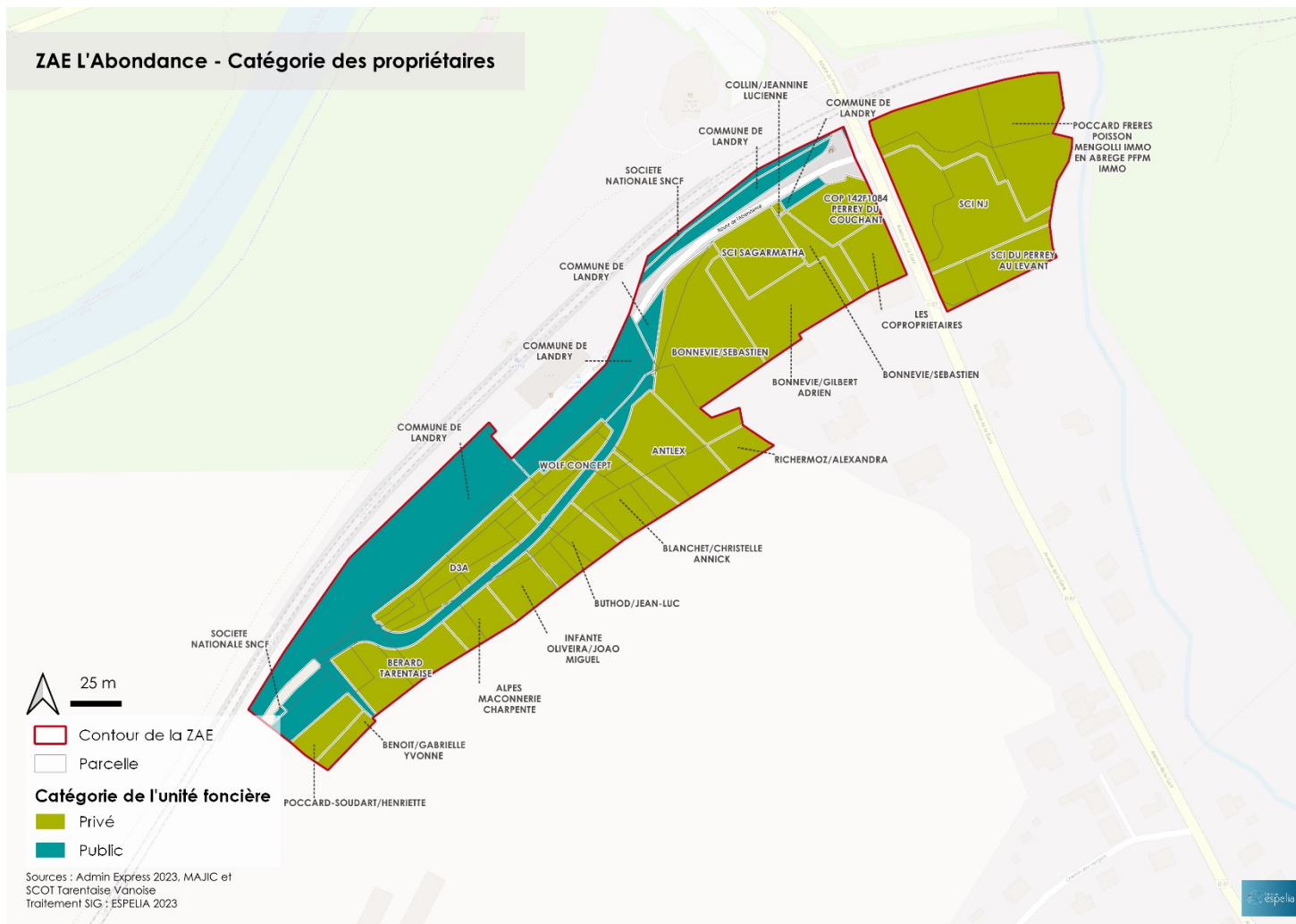
Identification des occupants



Localisation	Occupant
498 Avenue DE LA GARE	NEW CARS AVENUE
Rue DE L 'ABONDANCE	NV3 PROPERTY SERVICES
ZONE INDUSTRIELLE D'ABONDANCE	OLIVEIRA
13 Route DE L'ABONDANCE	SARL DU CLOS
L'ABONDANCE	SARL OLIVEIRA BLANCHISSERIE ET NETTOYAGE
13 Route DE L'ABONDANCE	SCI DES DEUX SAVOIE
65 Route DE L'ABONDANCE	SCI SAGARMATHA
366 ROUTE DE L'ABONDANCE	SOCIETE AMBULANCES BERARD
508 Avenue DE LA GARE	THE TRADING POST
65 Route DE L'ABONDANCE	TRAIT D'UNION COOPERATIVE
477 Route DE L'ABONDANCE	VAN TROTTEUR
260 Route de l'Abondance	UNE MONTAGNE DE SAVOIR FAIRE
260 Route de l'Abondance	LILIE CONCIERGERIE

24 occupants

Cartographie des unités foncières et des propriétaires



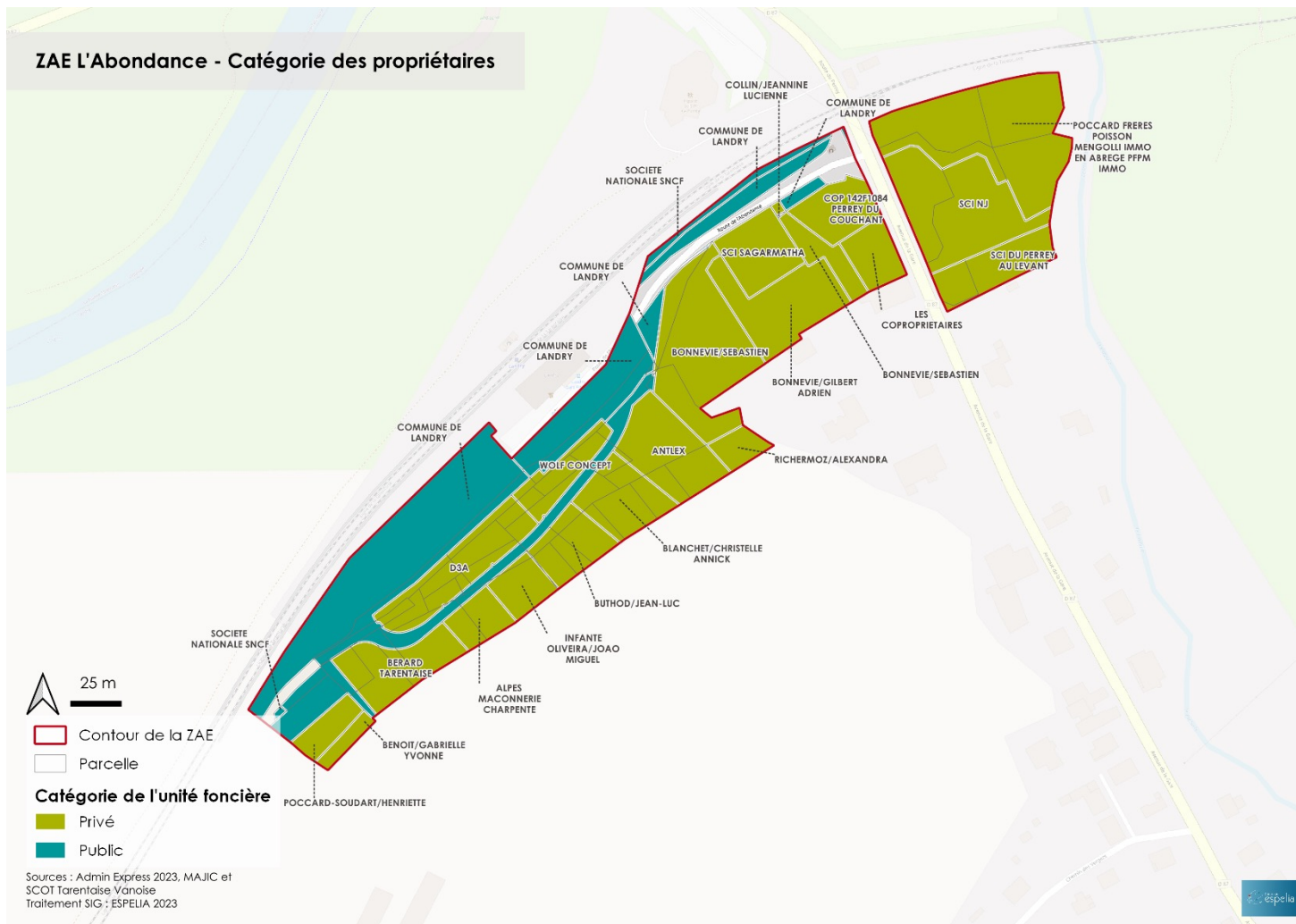
Identifiant UF	Surface de l'UF (m ²)	Parcelles	Propriétaire
uf731420302548	621,3	731420000F1309,731420000F1342	ALPES MACONNERIE CHARPENTE
uf731420319750	1694,3	731420000F1298,731420000F1311,731420000F1312,731420000F1360	ANTLEX
731420000F0745	267	731420000F0745	BENOIT/GABRIELLE YVONNE
uf731420359680	1415,5	731420000F1327,731420000F1328,731420000F1330,731420000F1343	BERARD TARENTEISE
uf731420302563	1253,1	731420000F1297,731420000F1306,731420000F1313,731420000F1349,731420000F1357,731420000F1361	BLANCHET/CHRISTELLE ANNICK
731420000F1139	1830,3	731420000F1139	BONNEVIE/GILBERT ADRIEN
731420000F1140	615,4	731420000F1140	BONNEVIE/SEBASTIEN
uf731420302550	3090,6	731420000F1156,731420000F1161,731420000F1163,731420000F1299,731420000F1358,731420000F1365,731420000F1367	BONNEVIE/SEBASTIEN
uf731420302551	996	731420000F1304,731420000F1305,731420000F1307,731420000F1323,731420000F1334,731420000F1350,731420000F1351	BUTHOD/JEAN-LUC
731420000F1077	4,5	731420000F1077	COLLIN/JEANNINE LUCIENNE
731420000F1108	146,9	731420000F1108	COMMUNE DE LANDRY
uf731420101088	758,7	731420000F1129,731420000F1135	COMMUNE DE LANDRY
uf731420359671	8768,7	731420000F1366,731420000F1131,731420000F1315,731420000F1316,731420000F1359,731420000F0749,731420000F1300,731420000F1303,731420000F1310,731420000F1320,731420000F1321,731420000F1325,731420000F1326,731420000F1329,731420000F1331,731420000F1332,731420000F1333	COMMUNE DE LANDRY

97 parcelles

25 unités foncières

22 propriétaires distincts

Cartographie des unités foncières et des propriétaires



Identifiant UF	Surface de l'UF (m ²)	Parcelles	Propriétaire
731420000F1084	956,7	731420000F1084	COP 142F1084 PERREY DU COUCHANT
uf731420386594	1743,9	731420000F1302,731420000F1318,731420000F1319,731420000F1324,731420000F1337,731420000F1338,731420000F1339,731420000F1340,731420000F1345,731420000F1348,731420000F1354,731420000F1355,731420000F1356	D3A
uf731420302566	649,8	731420000F1308,731420000F1322,731420000F1335	INFANTE OLIVEIRA/JOAO MIGUEL
731420000F1405	706,2	731420000F1405,731420000F1406	LES COPROPRIETAIRES
uf731420359681	3900,5	731420000G1990,731420000G1991,731420000G1992,731420000G1993	POCCARD FRERES POISSON MENGOLLI IMMO EN ABREGE PFFM
731420000F0746	512,2	731420000F0746	POCCARD-SOUDART/HENRIETTE
uf731420101525	400,8	731420000F0567,731420000F0568,731420000F0570,731420000F0571,731420000F0572,731420000F0731,731420000F0879	RICHERMOZ/ALEXANDR
uf731420386590	1158,3	731420000G1919,731420000G1995	SCI DU PERREY AU LEVANT
uf731420386591	2825,3	731420000G1989,731420000G1994	SCI NJ
731420000F1137	1155,5	731420000F1137	SCI SAGARMATHA
731420000F0748	24,6	731420000F0748	SOCIETE NATIONALE SNCF
uf731420359679	823,3	731420000F1301,731420000F1314,731420000F1317,731420000F1347,731420000F1353,731420000F1363,731420000F1364	WOLF CONCEPT

97 parcelles

25 unités foncières

22 propriétaires distincts

Cartographie de l'occupation et de la vacance



Identifiant UF vacante (loi C&R)	Parcelles	Propriétaire
uf731420302548	731420000F1309,73 1420000F1342	ALPES MACONNERIE CHARPENTE
731420000F1140	731420000F1140	BONNEVIE/SEBASTIE N

Identifiant UF vacante (terrain)	Parcelles	Propriétaire
uf731420302548	731420000F1309,73 1420000F1342	ALPES MACONNERIE CHARPENTE
731420000F1140	731420000F1140	BONNEVIE/SEBASTIE N
uf731420386591	731420000G1989,7 31420000G1994	SCI NJ

25 UF au total

23 UF occupées /
partiellement occupés

2 UF vacantes

Taux de vacance:
8% (loi C&R)

27 bâtiments au
total

21 bâtiments
occupés

6 bâtiments
inoccupés

Taux de vacance
immobilière : 22,2%